

Ce catalogue liste l'ensemble des cartes figurant dans « Regard sur l'Hérault » (édition mars 2011) sous la forme d'un tableau.

Pour chaque carte, les bases de données utilisées pour les réaliser sont mentionnées avec, quand elles sont disponibles, le lien internet qui permet d'y accéder.

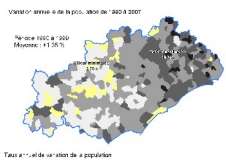
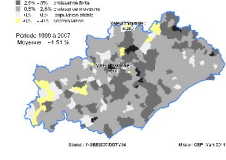
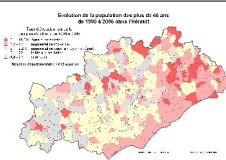
CATALOGUE DES CARTES

INDEX

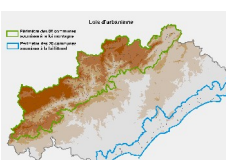
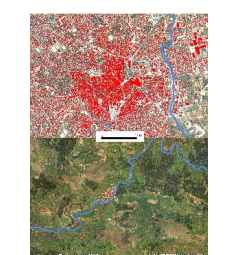



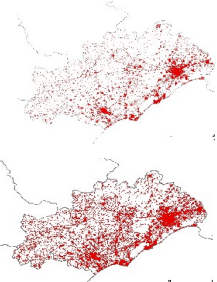

LA DEMOGRAPHIE	2
L'AMENAGEMENT DU TERRITOIRE	2
LE LOGEMENT	4
LES RISQUES	4
LES TRANSPORTS ET LES DEPLACEMENTS	5
L'ESPACE MARITIME	6
LA BIODIVERSITE	6
LA FORET	6
L'AGRICULTURE	7

LA DEMOGRAPHIE

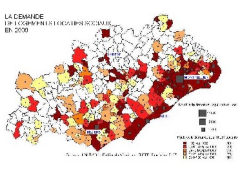
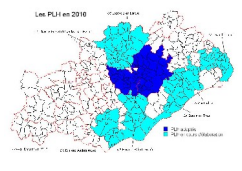
repère	nom de la carte	source des données	disponibilité des données
page 7	 <p>carte du taux annuel de variation de la population entre 1990 et 1999</p>	1- base de données Carto de l'IGN 4- données INSEE	1 Bd Carto de L'IGN : droit réservé 4 Bd de L'INSEE : téléchargeable sur http://www.insee.fr/fr/ppp/bases-de-donnees/recensement/populations-legales/departement.asp?dep=34&annee=2007
	 <p>carte du taux annuel de variation de la population entre 1999 et 2007</p>	1- base de données Carto de l'IGN 4- données INSEE	1 Bd Carto de L'IGN : droit réservé 4 Bd de L'INSEE : téléchargeable sur http://www.insee.fr/fr/ppp/bases-de-donnees/recensement/populations-legales/departement.asp?dep=34&annee=2007
page 8	 <p>carte du taux d'évolution de la population des plus de 60 ans entre 1999 à 2006</p>	1- base de données Carto de l'IGN 4- données INSEE	1 Bd Carto de L'IGN : droit réservé 4 Bd de L'INSEE : téléchargeable sur http://www.insee.fr/fr/ppp/bases-de-donnees/recensement/populations-legales/departement.asp?dep=34&annee=2007

L'AMENAGEMENT DU TERRITOIRE

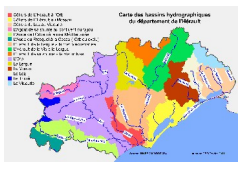
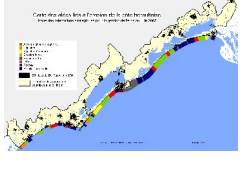
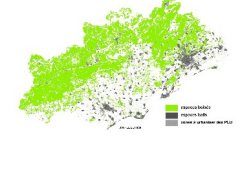
repère	nom de la carte	source des données	disponibilité des données
page 9	 <p>carte sur le périmètre d'application de la loi littoral et montagne</p>	1- base de données Carto de l'IGN 5- données internes DDTM34	1 Bd Carto de L'IGN : droit réservé 5 Bd interne DDTM34, périmètre d'application des lois montagnes et littorales, consultable sur http://cartelie.application.developpement-durable.gouv.fr/cartelie/voir.do?carte=LoiLittoral_LoiMontagne&service=DDTM_34
	 <p>carte sur la diversité de l'urbanisation dans l'Hérault</p>	1- base de données Carto de l'IGN 2- base de données Topo de l'IGN 3- base de donnée Ortho 2005	1 Bd Carto de L'IGN : droit réservé 2 Bd Topo de l'IGN : droit réservé 3 Bd Ortho 2005 de l'IGN : droit réservé

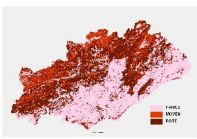

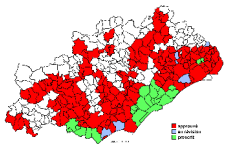

repère		nom de la carte	source des données	disponibilité des données
page 10		carte de l'évolution de la tache urbaine d'un village de l'Hérault	2- base de données Topo de l'IGN 6- étude DRE consosol1970-1990	2 Bd Topo de l'IGN : droit réservé 6 Bd Consosol 1970 -1990 réalisée par la DRE sur une grosse partie de la région : droit réservé
page 11		carte de « l'artificialisation » des terres de 1997 à 2009	1- base de données Carto de l'IGN 7- étude CEMAGREF	1 Bd Carto de L'IGN : droit réservé 7 Bd artificialisation 1997-2009 réalisée par le CEMAGREF en partenariat avec la maison de la télédétection : téléchargeable sur http://adelie.application.equipement.gouv.fr/syntheseFiche.do?fiche=14828&visu=ok&page=2#donnees
page 13		carte des espaces urbanisés sur les façade maritime et lagunaires	1- base de données Carto de l'IGN 2- base de données Topo de l'IGN 8- DDTM34 mission CEP d'après Bd Ortho 2005	1 Bd Carto de L'IGN : droit réservé 2 Bd Topo de l'IGN : droit réservé 8 Bd sur l'urbanisation des rives et rivages réalisée par la mission CEP d'après la Bd ortho 2005 : droit réservé

LE LOGEMENT


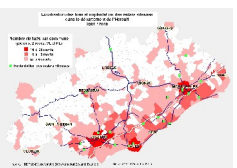
repère	nom de la carte	source des données	disponibilité des données
page 17	 <p>LA DEMANDE DE LOGEMENTS SOCIAUX EN 2009</p>	<p>4- données INSEE 9- DDTM34 service SHU/observatoire du logement</p>	<p>4 Bd de L'INSEE : téléchargeable sur http://www.insee.fr/fr/ppp/bases-de-donnees/recensement/populations-legales/departement.asp?dep=34&annee=2007 9 Bd sur la demande en logement sociaux locatif réalisée par l'observatoire du logement de la DDTM34 : droit réservé</p>
page 19	 <p>Les PLH en 2010</p>	<p>4- données INSEE 10- DDTM34 service SHU/observatoire du logement</p>	<p>4 Bd de L'INSEE : téléchargeable sur http://www.insee.fr/fr/ppp/bases-de-donnees/recensement/populations-legales/departement.asp?dep=34&annee=2007 10 Bd sur les PLH réalisé par l'observatoire du logement de la DDTM34 : droit réservé</p>

LES RISQUES

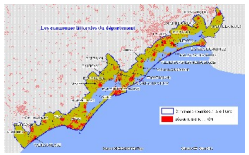
repère	nom de la carte	source des données	disponibilité des données
page 29	 <p>Carte des bassins hydrographiques de l'Hérault</p>	<p>1- base de données Carto de l'IGN</p>	<p>1 Bd Carto de L'IGN : droit réservé</p>
page 30	 <p>Carte des aléas liés à l'érosion de la côte héraultaise</p>	<p>1- base de données Carto de l'IGN 11- étude BRL/SMNLR DRE34 Juin 2003</p>	<p>1 Bd Carto de L'IGN : droit réservé 11 Bd aléas dus à l'érosion côtière réalisé par le bureau d'étude BRL en partenariat avec le SMNLR en 2003 : droit réservé</p>
page 31	 <p>Carte des espaces boisés, urbanisation et urbanisation future des documents d'urbanisme</p>	<p>2- base de données Topo de l'IGN 12- données IFN2002 13- DDTM34/MSI</p>	<p>2 Bd Topo de l'IGN : droit réservé 12 Bd de l'IFN sur la forêt 2002 : droit réservé 13 Bd sur le zonage des documents d'urbanisme réalisée par la DDTM34/MSI : téléchargeable sur http://adelie.application.equipement.gouv.fr/syntheseFiche.do;jsessionid=472FFBA9E53AE4E2246BCFABB96F99E5.TC60_10_M?fiche=773&visu=ok&page=1#donnees</p>

repère	nom de la carte	source des données	disponibilité des données
page 31	 carte du risque incendie	14- base de données DFCI de l'ONF	14 Bd sur les aléas dus au risque incendie réalisée par l'ONF : téléchargeable sur http://adelie.application.equipement.gouv.fr/syntheseFiche.do;jsessionid=E5251D21A87D810F904C214D0CA36729.TC60_10_M?fiche=9853&visu=ok&page=1
page 32	 carte des communes concernées par un PAPI	1- base de données Carto de l'IGN 15- DDTM34 observatoire des risques naturelles en LR et base de données Carto de l'IGN	1 Bd Carto de L'IGN : droit réservé 15 Bd sur les communes concernées par un PAPI réalisée par la DDTM34 et l'observatoire des risques naturels en LR : droit réservé
page 33	 carte des Plans de Préventions des Risques Inondations (PPRI)	1- base de données Carto de l'IGN 16- DDTM34/SER	1 Bd Carto de L'IGN : droit réservé 16 Bd sur l'état d'avancement des Plans de Préventions des Risques Inondations réalisée par la DDTM34/Service Eau et Risque : consultable sur http://www.herault.equipement-agriculture.gouv.fr/rubrique.php3?id_rubrique=449
	 carte des Plans de Préventions des Risques Mouvement de Terrain (PPRMT)	1- base de données Carto de l'IGN 17- DDTM/SER	1 Bd Carto de L'IGN : droit réservé 17 Bd sur l'état d'avancement des Plans de Préventions des Risques de Mouvement de Terrain réalisée par la DDTM34/Service Eau et Risque : droit réservé

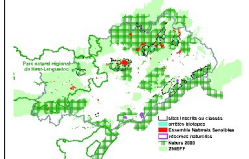
LES TRANSPORTS ET LES DEPLACEMENTS

repère	nom de la carte	source des données	disponibilité des données
page 37	 carte des transports routes/rail/air/mer inter-départementaux	DDTM34 mission CEP et SEADT (Carte réalisée sans base de données)	
page 41	 carte du nombre de tués par la route par commune de 2007 à 2010	1- base de données Carto de l'IGN 18- DDTM34 Observatoire Départemental Sécurité Routière	1 Bd Carto de L'IGN : droit réservé 18 Bd sur l'accidentologie dans le département réalisée par DDTM34 Observatoire Départemental Sécurité Routière : droit réservé

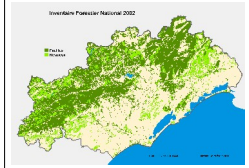
L'ESPACE MARITIME

repère	nom de la carte	source des données	disponibilité des données
page 45	 <p>carte de l'urbanisation des communes soumises à la loi littorales</p>	<p>1- base de données Carto de l'IGN 2- base de données Topo de l'IGN 5- DDTM34</p>	<p>1 Bd Carto de L'IGN : droit réservé 2 Bd Topo de l'IGN : droit réservé 5 Bd interne DDTM34, périmètre d'application des lois montagnes et littorales, consultable sur http://cartelie.application.developpement-durable.gouv.fr/cartelie/voir.do?carte=LoiLittoral_LoiMontagne&service=DDTM_34</p>

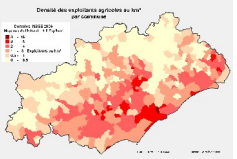
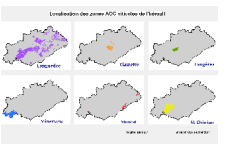
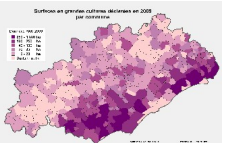
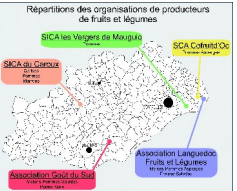
LA BIODIVERSITE

repère	nom de la carte	source des données	disponibilité des données
page 52	 <p>carte des protections environnementales dans l'Hérault</p>	<p>1- base de données Carto de l'IGN 19- DREAL-LR et base de données</p>	<p>1 Bd Carto de L'IGN : droit réservé 19 Bd sur les protections environnementales ; sites naturels classés ou inscrits , arrêté de protection de biotope, propriété du conservatoire de l'espace littoral, site natura 2000 et réserves naturelles régionales ou nationales : téléchargeable sur http://adelie.application.developpement-durable.gouv.fr/patrimoine/DREAL-LANG.ROUS.</p>

LA FORET

repère	nom de la carte	source des données	disponibilité des données
page 55	 <p>carte de la répartition des forêts de résineux et de feuillus dans l'Hérault</p>	<p>1- base de données Carto de l'IGN 12- IFN 2002</p>	<p>1 Bd Carto de L'IGN : droit réservé 12 Bd de l'IFN sur la forêt 2002 : droit réservé</p>

L'AGRICULTURE

repère	nom de la carte	source des données	disponibilité des données
page 60	 <p>Densité des exploitants agricoles au km² par commune</p>	<p>1- base de données Carto de l'IGN 4- données INSEE</p>	<p>1 Bd Carto de L'IGN : droit réservé 4 Bd de L'INSEE : téléchargeable sur http://www.insee.fr/fr/ppp/bases-de-donnees/recensement/populations-legales/departement.asp?dep=34&annee=2007</p>
page 61	 <p>Localisation des zones AOC viticoles de l'Hérault</p>	<p>1- base de données Carto de l'IGN 20- données DRAF/INAO</p>	<p>1 Bd Carto de L'IGN : droit réservé 20 Bd sur le zonage des AOC viticoles réalisée par L'INAO : consultable sur http://www.herault.equipement-agriculture.gouv.fr/article.php3?id_article=1293</p>
	 <p>Surfaces en grandes cultures déclarées en 2009 par commune</p>	<p>1- base de données Carto de l'IGN 21- données PAC 2009</p>	<p>1 Bd Carto de L'IGN : droit réservé 21 Bd des îlots PAC réalisée par l'ASP (Agence de Service et de Paiement) : téléchargeable sur : http://www.asp-public.fr/pages-satellites/mise-%C3%A0-disposition-du-registre-parcellaire-graphique-anonyme ou consultable sur http://www.herault.equipement-agriculture.gouv.fr/article.php3?id_article=1424</p>
page 63	 <p>Répartitions des organisations de producteurs de fruits et légumes</p>	<p>1- base de données Carto de l'IGN - données AGRESTE (carte réalisée sans base de données)</p>	<p>1 Bd Carto de L'IGN : droit réservé</p>